



Die Karte des Landes

Die Karte des Landes wurde aufgrund der Größe in 8 Teile aufgegliedert. Genauere Informationen zu einzelnen Orten gibt es in der **Geschichte** oder im **Lexikon**.

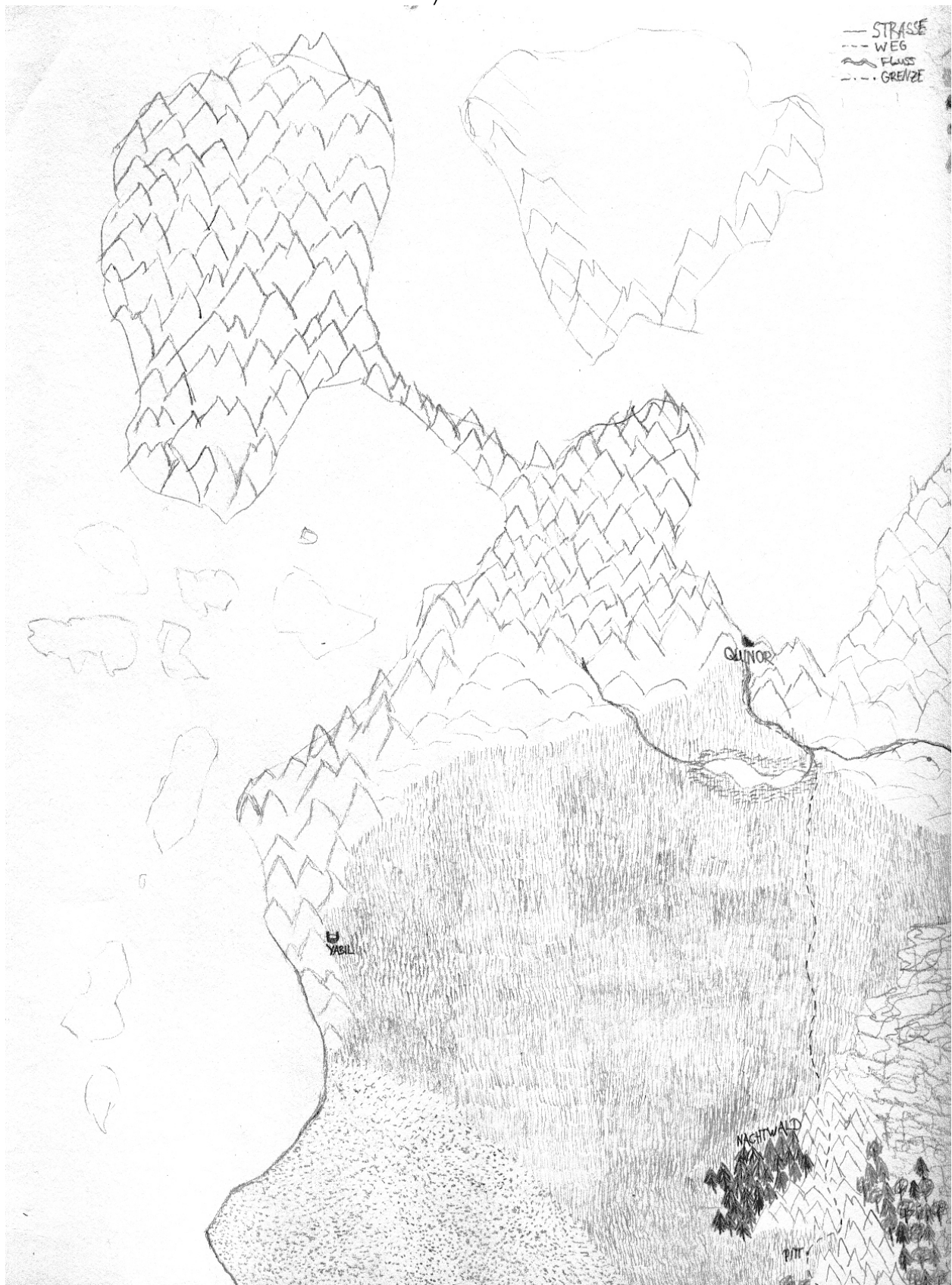
In der **STURM-Bibliothek** steht Euch zudem diese Karte mit einem Script zur Verfügung, das Euch das stufenlose Vergrößern und Verkleinern einzelner Regionen ermöglicht.



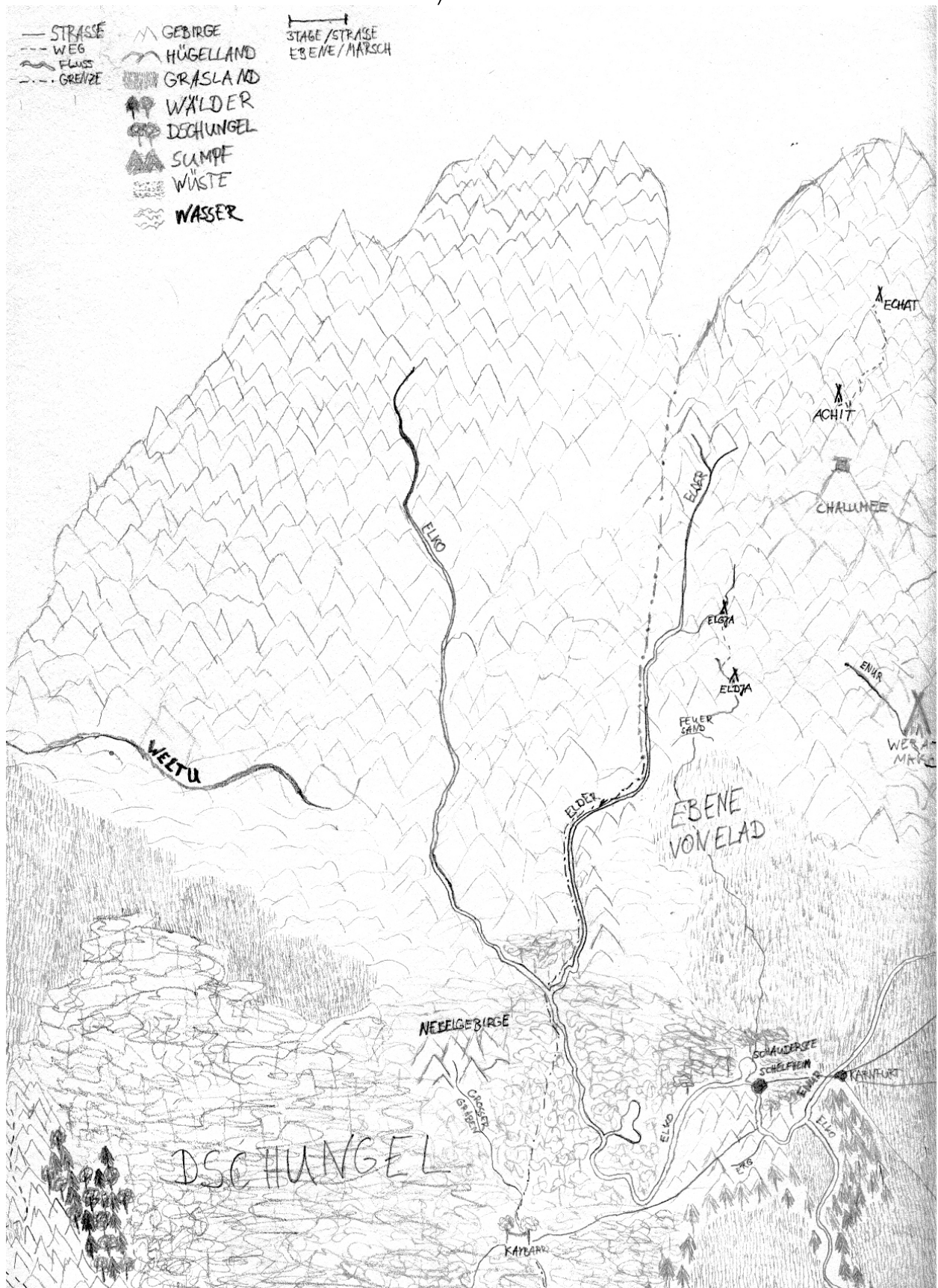
Legende

Die nebenstehenden Symbole sollten selbsterklärend sein ☺ - falls nicht gibt es hier noch eine Legende. Auf Karte 2 ist zudem eine Längenangabe zu finden.

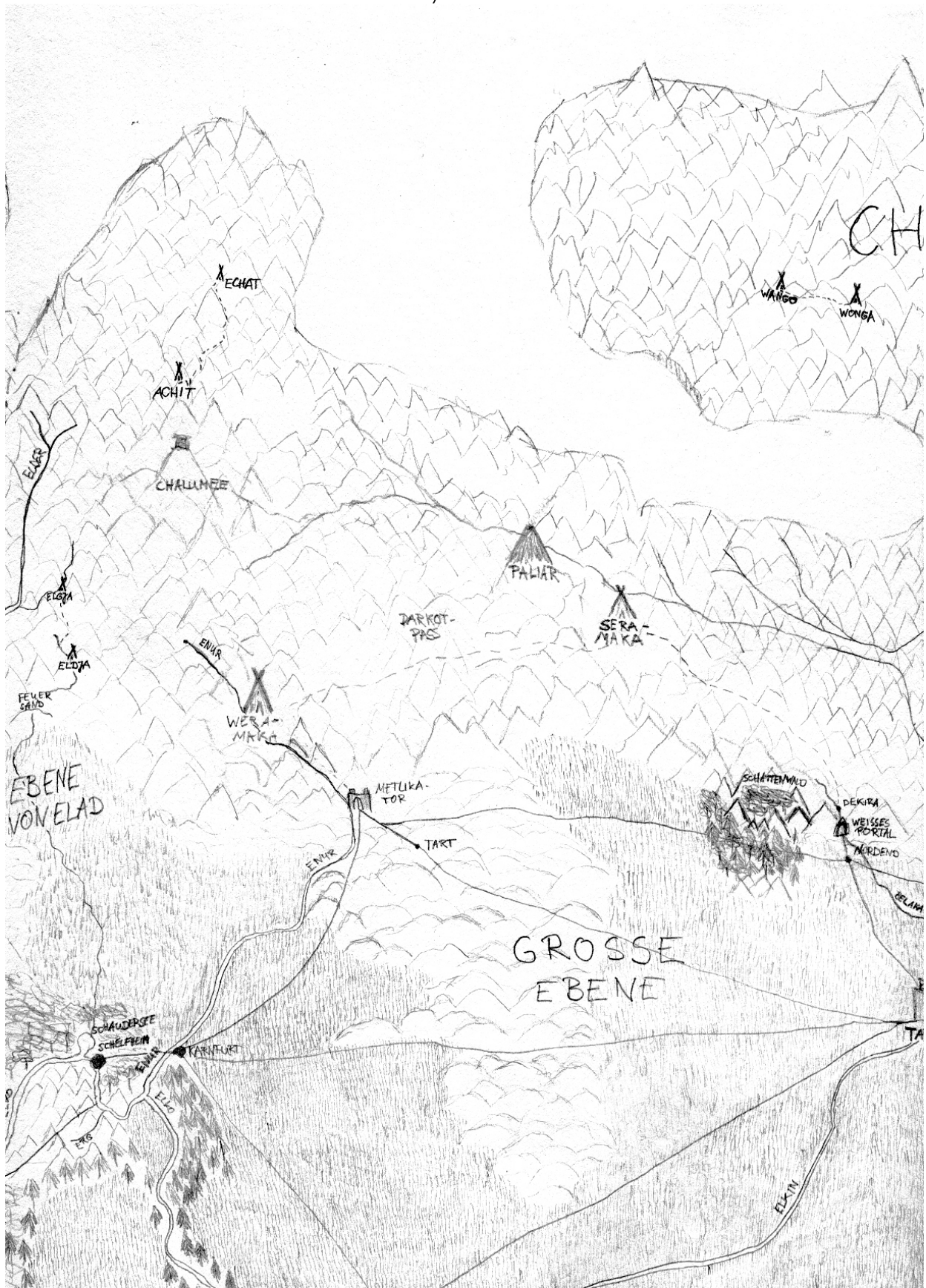
Karte I: Norden, westliches Westreich



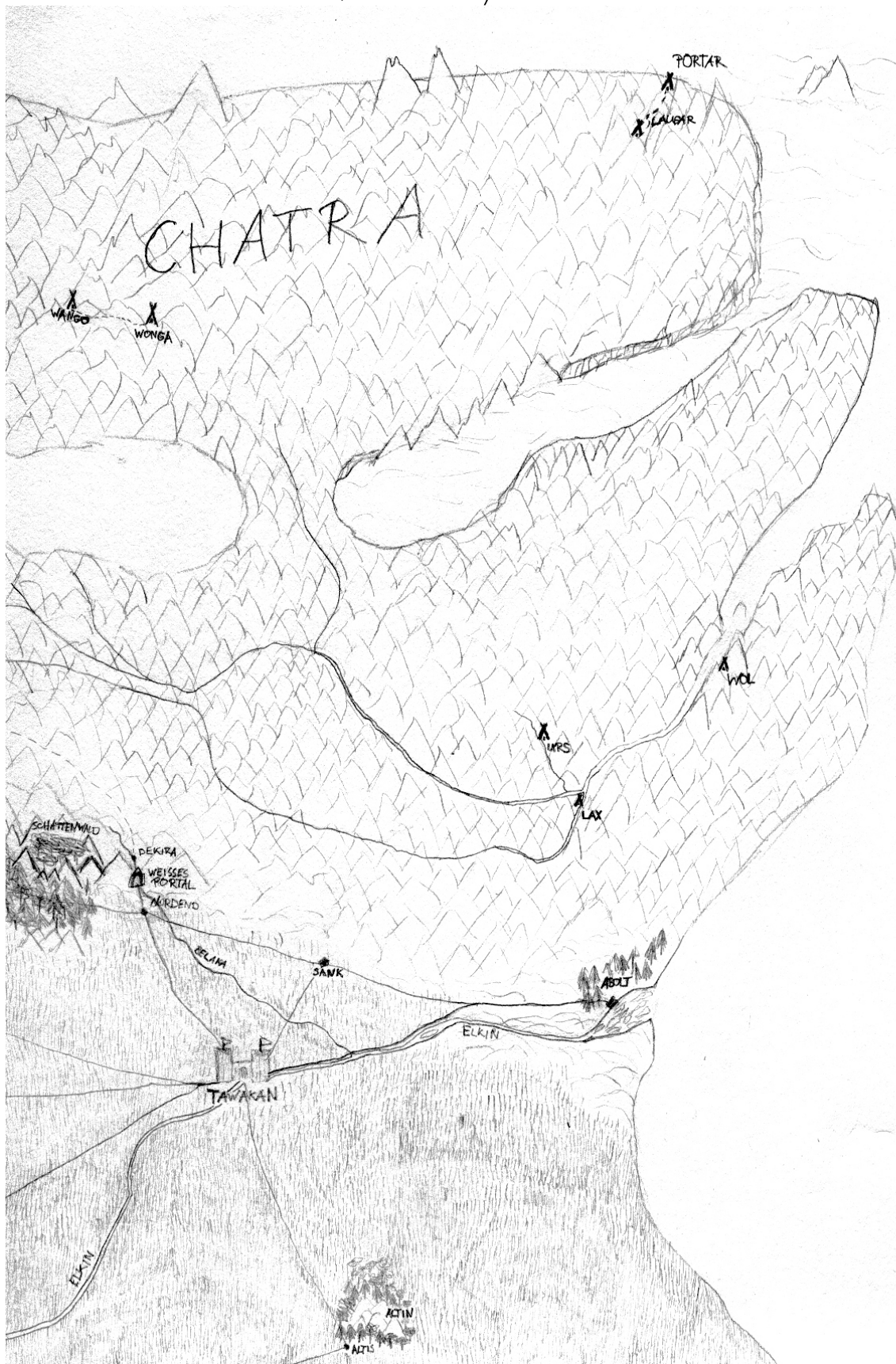
Karte 2: Norden, Östliches Westreich



Karte 3: Norden, westliches Ostreich



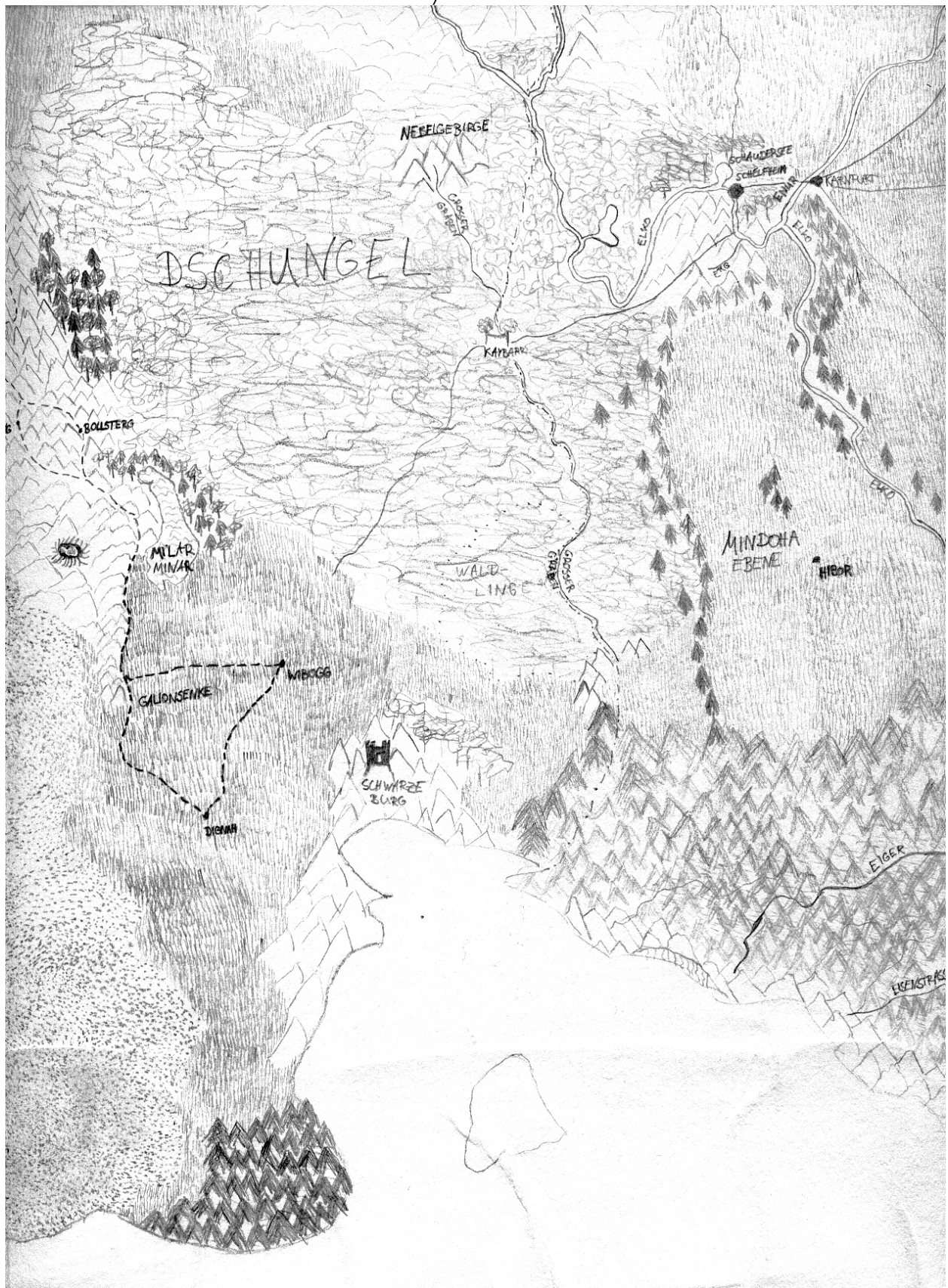
Karte 4: Norden, östliches Ostreich



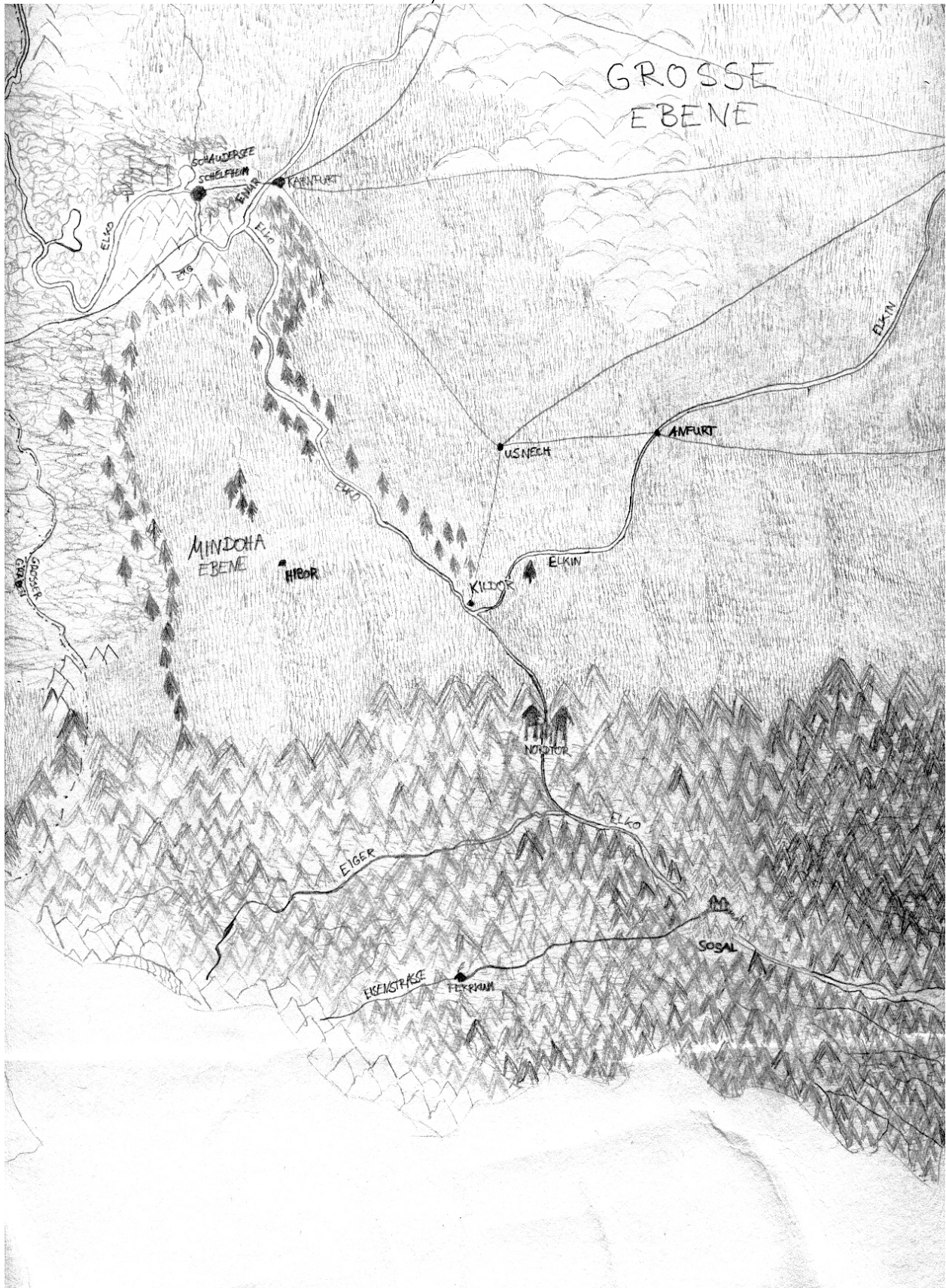
Karte 5: Süden, westliches Westreich



Karte 6: Süden, östliches Westreich



Karte 7: Süden, westliches Ostreich



Karte 8: Süden, östliches Ostreich

